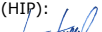





The map illustrates the proposed bypass for road 15, designated as SO 15-11-01, which is highlighted in red. The bypass is located near the intersection of road 15 and the road to Nynkov. The map shows the existing road layout, including the bypass, and the surrounding area, including the locations of Nynkov, Svojšín, and Řebří. The map also shows the proximity to Plzeň and Cheb, and the location of the bypass relative to the existing road 15. The map includes a compass rose and a scale bar.

[illegible]

Stavebník/Investor:	<b>Správa železnic, státní organizace</b>		
Adresa:	Dlážděná 1003/7, 110 00 Praha 1		
Zástupce investora:	Stavební správa západ		
Adresa:	Sokolovská 278/1955, 190 00 Praha 9		
Zhotovitel stavby:	<b>DIPONT s.r.o.</b>		
Adresa:	č.p. 505, 403 35 Libouchec		
Kontakt:	T: +420 475 201 724 E: dipont@dipont.cz		
Hlavní projektant (HIP):	Specialista:	Odpovědný projektant:	Zpracovatel:
Ing. Jan Grepl 	Ing. Jan Grepl 	Ing. Jan Grepl 	Ing. Zuzana Greplová 

Název stavby/akce:		<b>Zajištění stability svahů náspů v úseku Kozolupy - Ošelín trati Plzeň - Cheb</b>										Označení (S-kód): 631900244	
Název části:		Katastrální situacní výkresy										Označení zhotovitele: D20110	
Název objektu:		-										Označení části: C.2.05 Označení objektu/komplexu:	
Název přílohy:		Zajištění svahů v km 392,780 - 392,810 (Úsek 5A)										Číslo přílohy: -	
Název dílčí části přílohy:												Paré:	
Kraj: Plzeňský kraj		Katastrální území: Hracholusky nade Mží, Svinná u Stříbra, Vrbice u Stříbra, Svojsín, Nynkov,								TUDU: 0203, 08, 16, 18, 20			
Stupeň dokumentace: PDPS		Datum zpracování: 08/2021				Formáty: 4xA4				Měřítko: 1:500			
S-kód: 6 3 1 9 0 0 2 4 4		Stupeň dokumentace: Část: P 0 P 5 C 2 0 5 X -				Objekt: X X X X X X X X X X X X X X				Podobačka: X X X X X X X X X X X X X X			
										Příloha: X X X X X X X X X X X X X X			
										Revize: X - 0 0 0			